

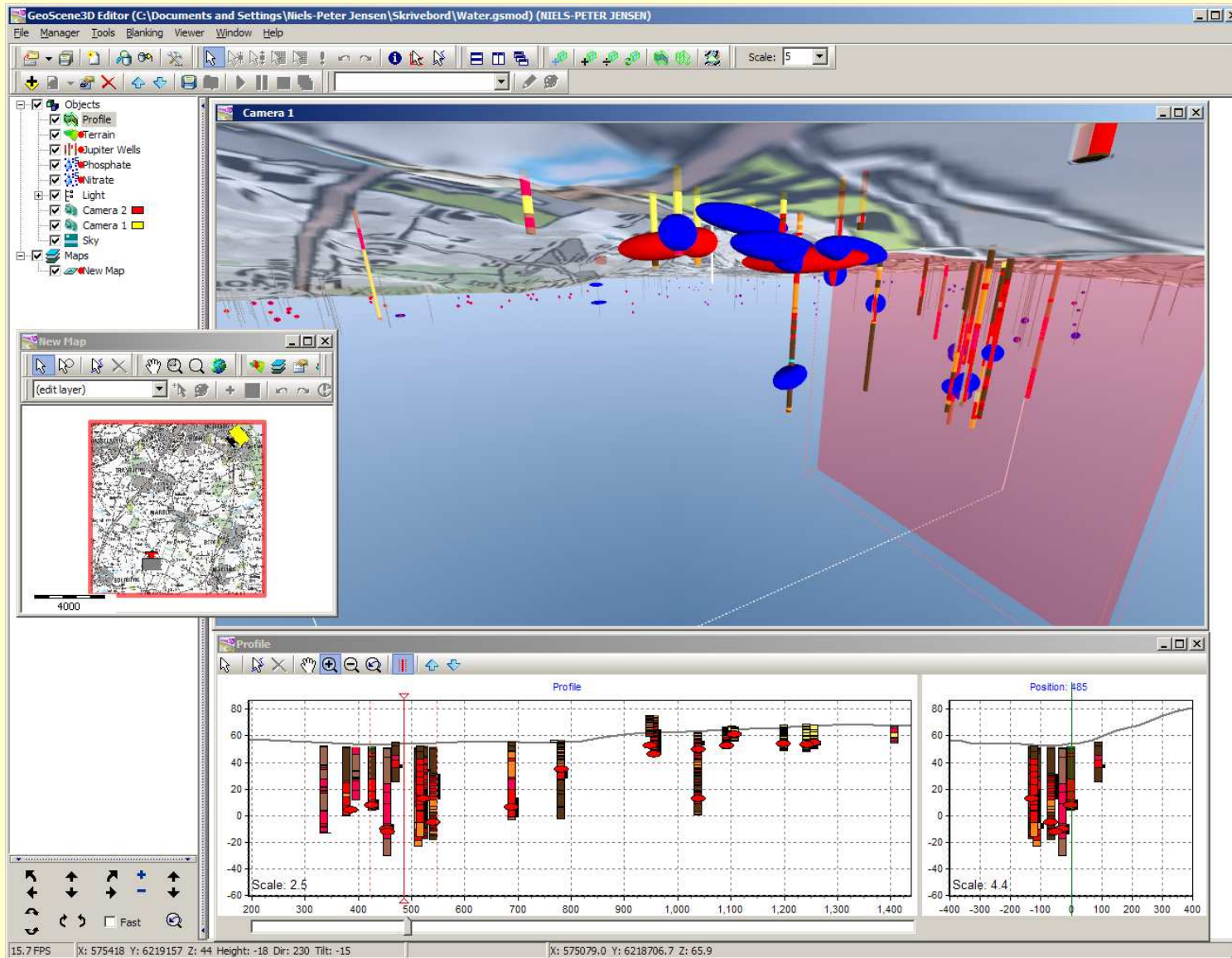
GeoScene3D

ATV Vingsted 2010

Niels-Peter Jensen

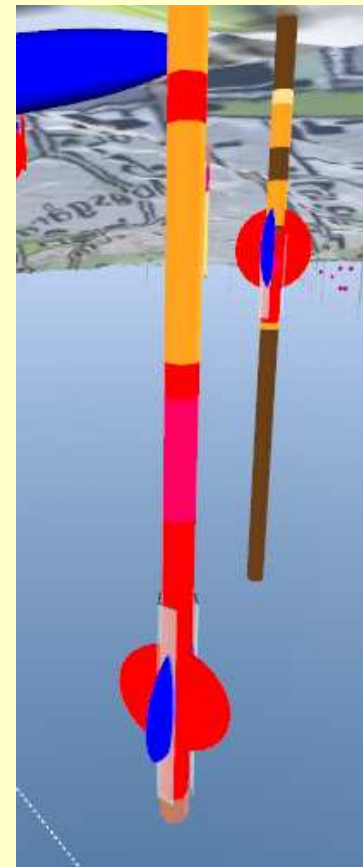
www.i-gis.dk

Kemidata i GeoScene3D



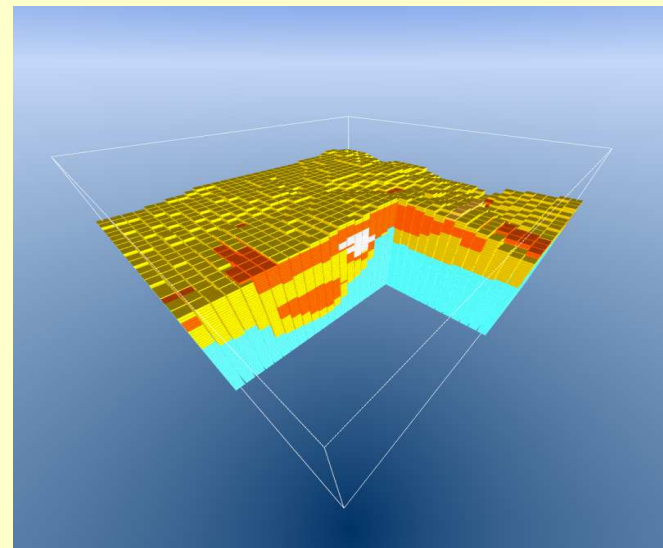
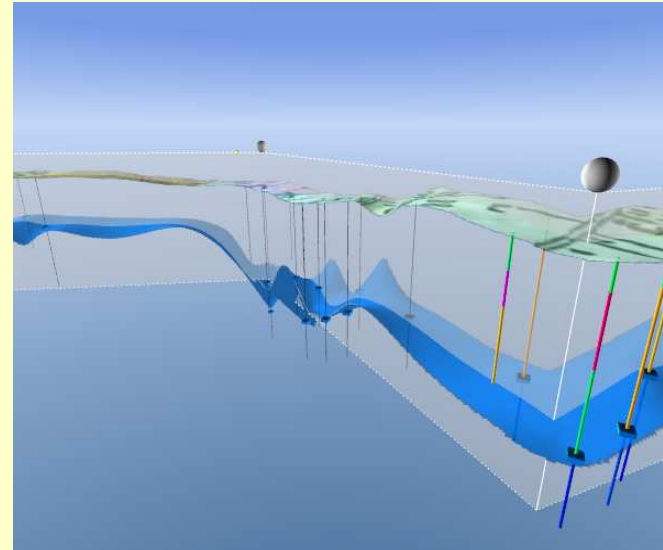
Kemidata i GeoScene3D

- Dataformater:
 - Chembase udtræk understøttet
 - PCJupiterXL – ikke direkte understøttet
 - Punktdatasæt
- Resulterende punktdatasæt
 - Visualiseringer: Punkter med farve, form og udstrækning, bestemt af en værdi



Kemidata i GeoScene3D

- 2D interpolation af f.eks. nitratfront
- 3D rumlige udstrækninger af vandtyper



Kemidata i GeoScene3D - muligheder

- Direkte og intelligent understøttelse af PCJupiterXL
- Tidsserier
- Tilrettede visninger af kemidata – vandtypefigurer – udnytte 3D

